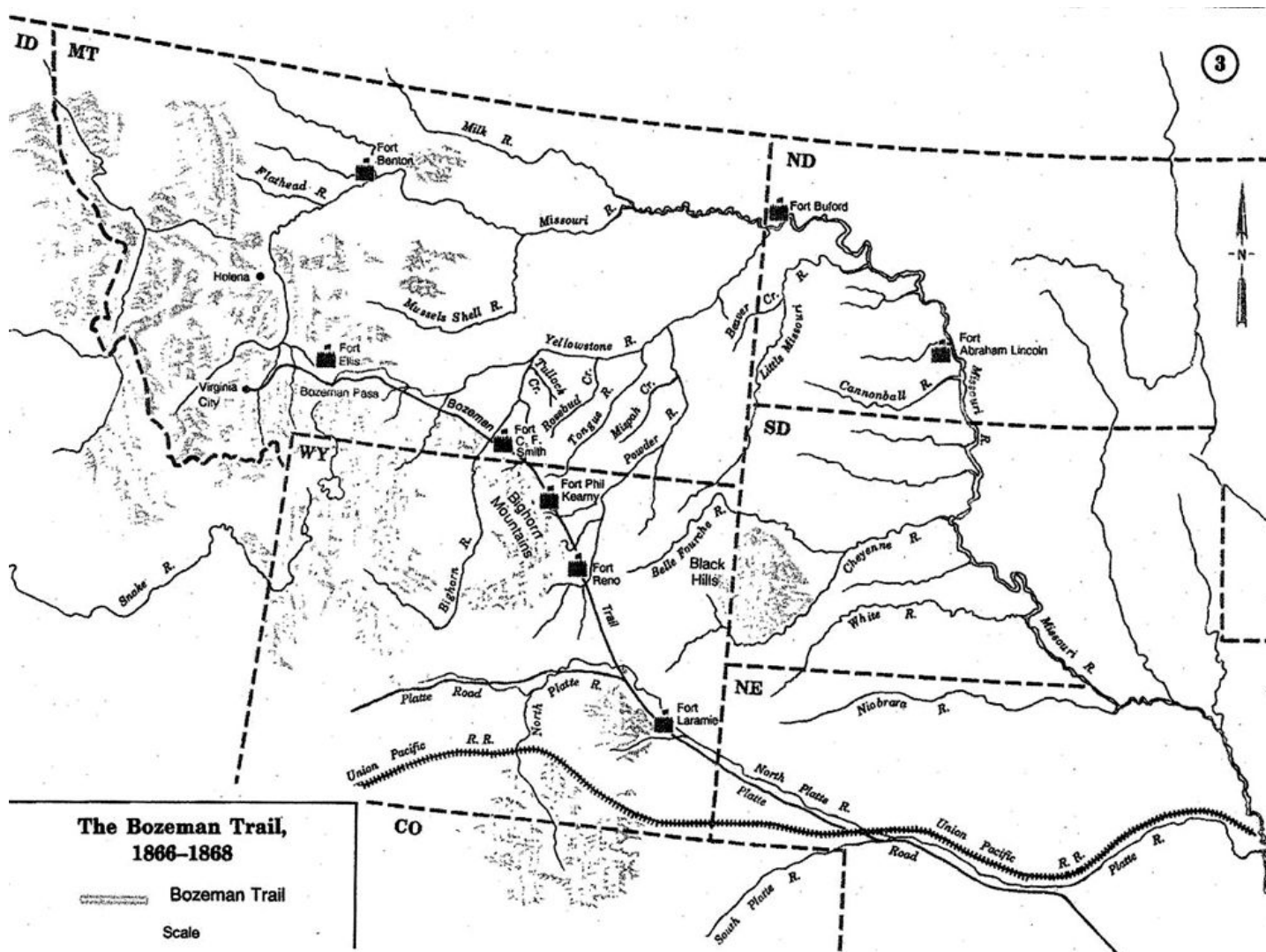


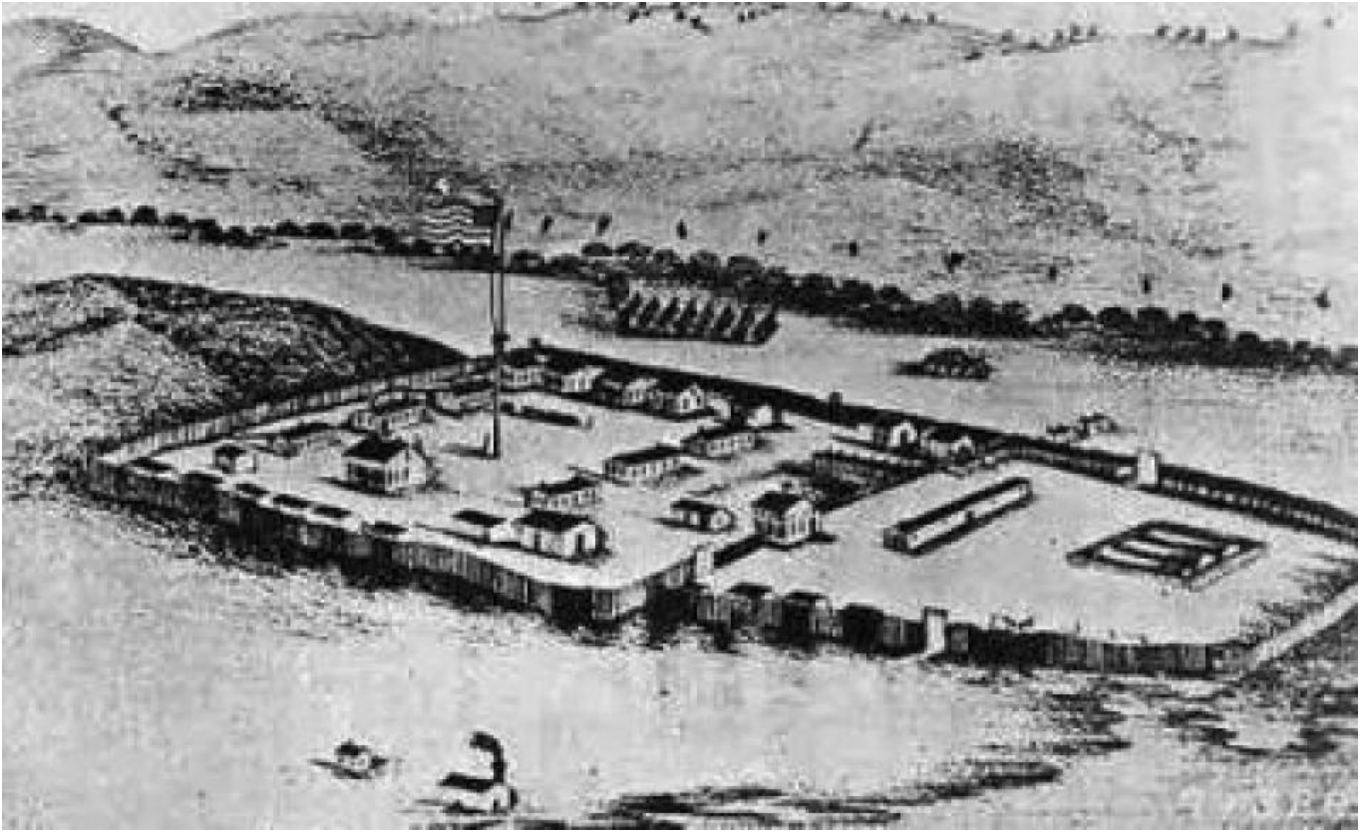
KARTOR/SKISSER/TECKNINGAR

För att underlätta för läsaren att följa bokens beskrivningar av händelser och platser följer här ett antal kartor/skisser/teckningar som ger en *ungefärlig uppfattning* om det som tilldrar sig i boken.

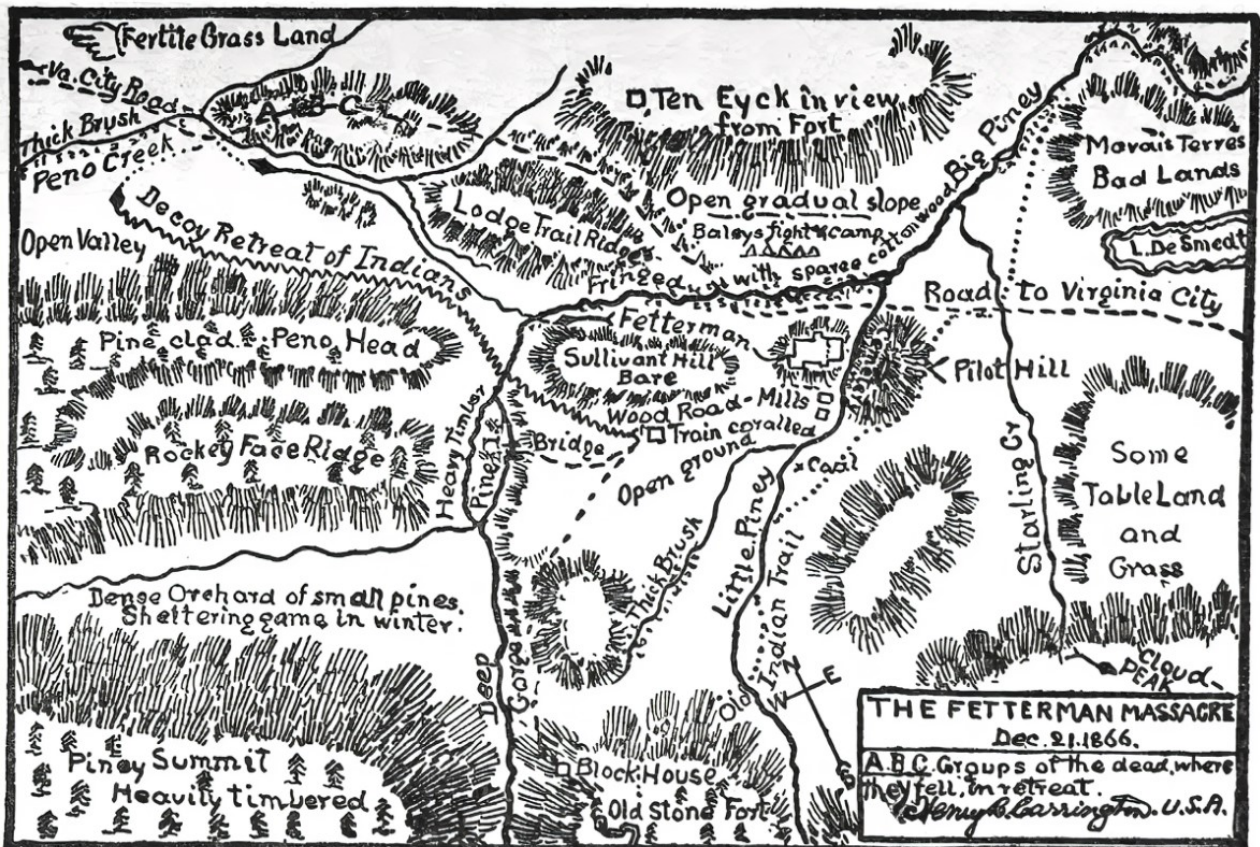
1. Nedan en översiktskarta som bland annat visar Bozemanledens sträckning från North Platte River åt nordväst 1866-68. Man ser också de tre forten - Reno, Phil Kearny samt CF Smith - utspridda längs leden. Källa: LegendsofAmerica.com
Se avsnittet *Den kluvna tungan* sid 42.



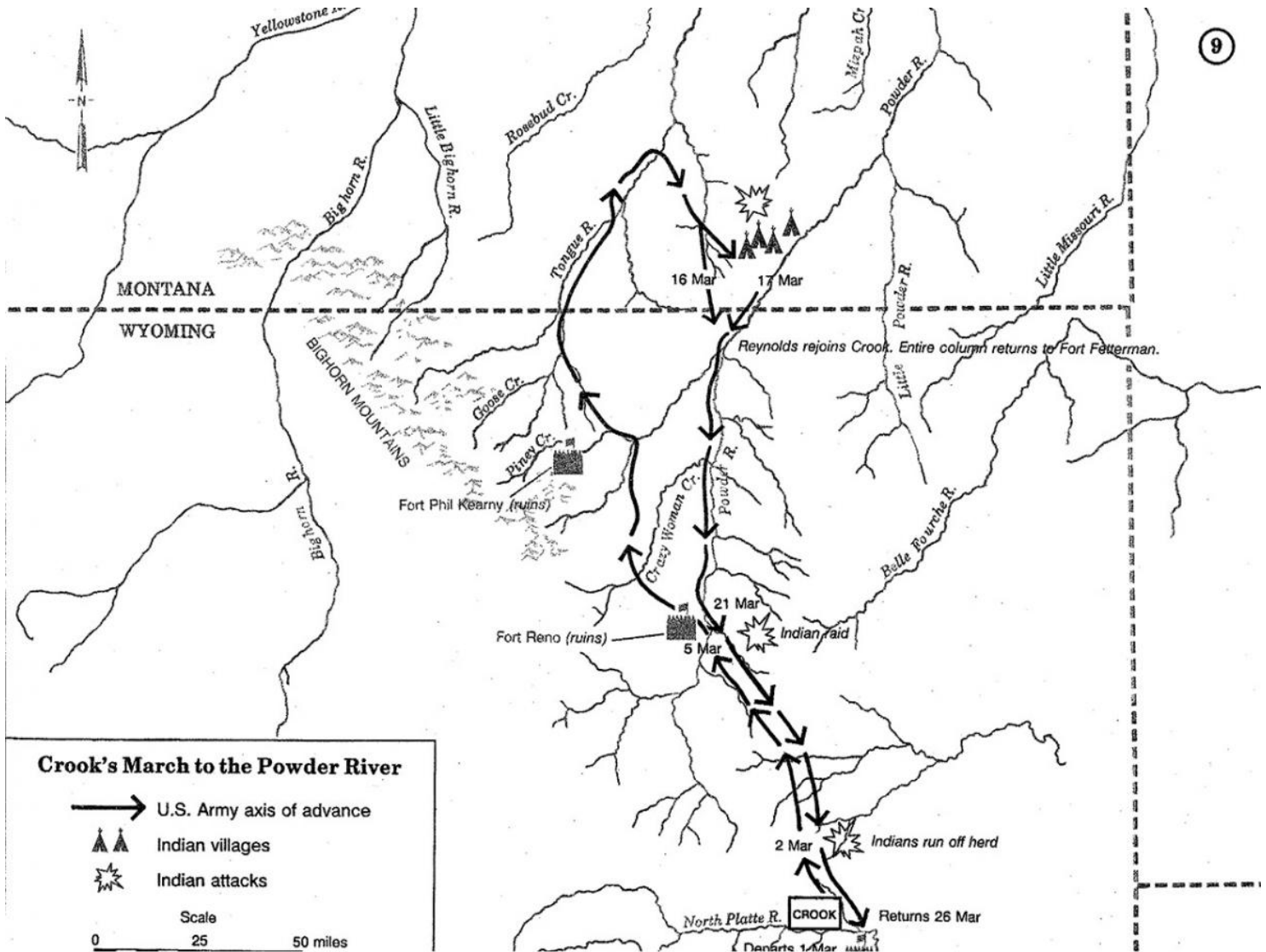
2. På nästa sida ses överst en osignerad teckning av Fort Phil Kearny utförd någon gång 1866-68.
Källa: Wyohistory.org
Se avsnittet *Carringtons "cirkus"* sid 48



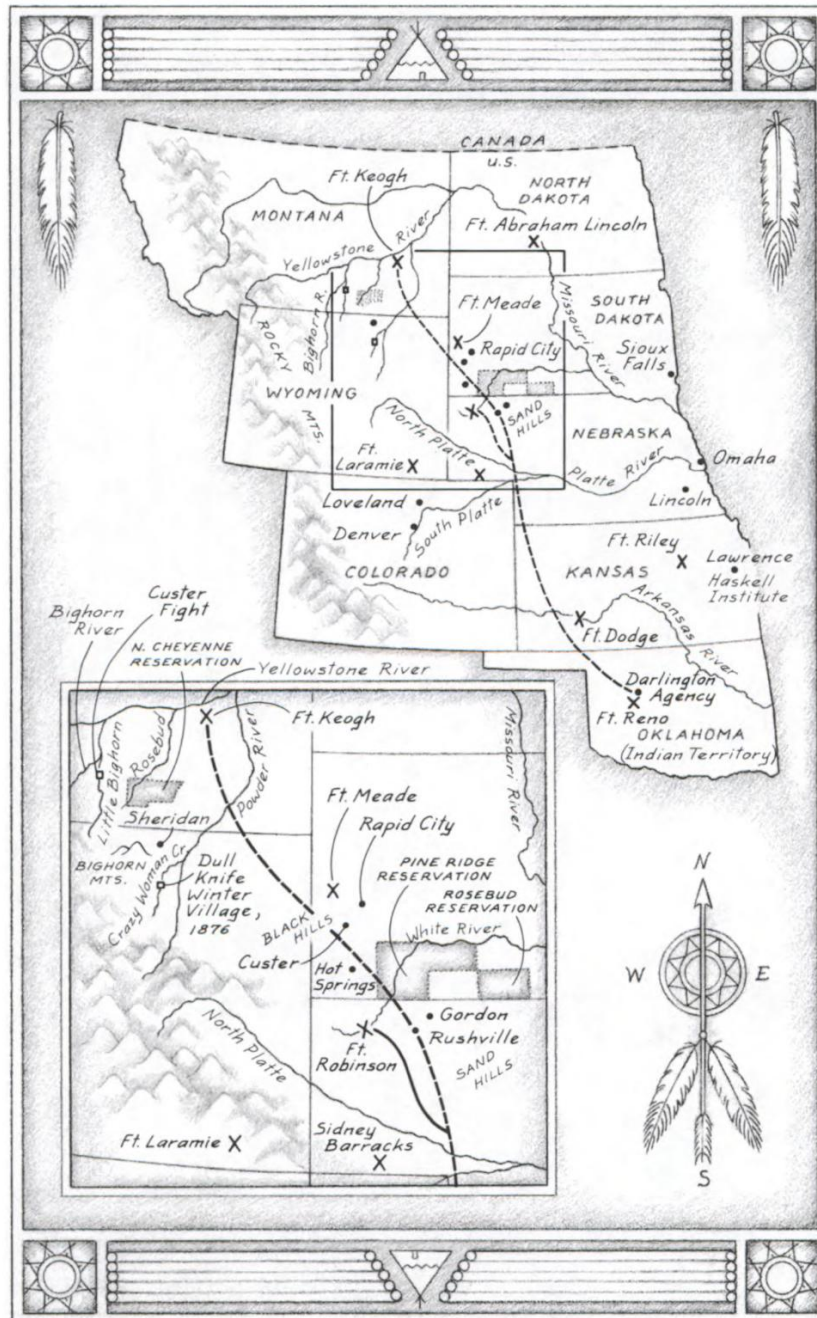
3. Överste Henry B Carringtons egenhändiga rekonstruktion av den så kallade Fettermanmassakern 21 december 1866. Skissen är hämtad från Cyrus Bradys bok "Indian Fights and Fighters" vars förstautgåva publicerades 1904. Boken har sett ett otal omtryck under årens lopp. Se avsnittet *Halvmannens spådom* sid 68



4. Kartan nedan visar brigadgeneral George Crooks vinterkampanj mot de förenade nordcheyenne och lakotasiouxerna. Efter en order från Crook gjorde överste Joseph Reynolds den 17 mars 1876 ett tillslag mot ett indianläger vid Powder River. Bland byns ledande hövdingar märktes oglalan He Dog och nordcheyenneledaren Little Wolf. Källa: Wyohistory.org
 Se avsnittet "Jag är rakt igenom indian" sid 96



5. Nedan: Den större kartan visar Little Wolfs och Dull Knifes ungefärliga flyktväg norrut med sitt folk från Darlingtonagenturen i Indianterritoriet (Oklahoma) i början av september 1878. På den undre, mindre kartan är Dull Knifes och Little Wolfs vinterläger 1876 utmärkt vid Crazy Woman Fork, ett biflöde till Powder River. Någon mil åt sydväst, i Red Forks kanjon i Big Horn-bergen, låg lägret när överste Ranald Mackenzies trupper slog till den 25 november 1876. Källa: Joe Staritas bok "The Dull Knifes of Pine Ridge: A Lakota Odyssey" (1995).
 Se avsnitten *Kapitulation och förvisning* sid 111 samt *Döden i kanjongrytan* sid 101



6. En kartskiss som visar Fort Robinson med baracken där Dull Knifes folk spärrades in och varifrån de sedan bröt sig ut och avvek kvällen den 9 januari 1879. I det kaos som följde flydde cheyennerna i långt flera riktningar än vad som framgår av skissen nedan. Källa: Webley.com (The Cheyenne Breakout)

Se avsnittet *Dull Knifes folk interneras* sid 133

